

LOCALIZAÇÃO (CN1821)

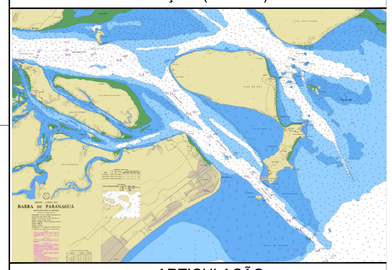

ARTICULAÇÃO

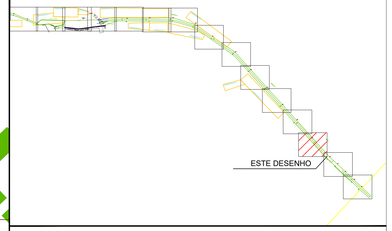

LEGENDA

- < 7,0 m
- 7,0 m - 7,5 m
- 7,5 m - 8,0 m
- 8,0 m - 8,5 m
- 8,5 m - 9,0 m
- 9,0 m - 9,5 m
- 9,5 m - 10,0 m
- 10,0 m - 10,5 m
- 10,5 m - 11,0 m
- 11,0 m - 11,5 m
- 11,5 m - 12,0 m
- 12,0 m - 12,5 m
- 12,5 m - 13,0 m
- 13,0 m - 13,5 m
- 13,5 m - 14,0 m
- 14,0 m - 14,5 m
- 14,5 m - 15,0 m
- 15,0 m - 15,5 m
- 15,5 m - 16,0 m
- 16,0 m - 16,5 m
- 16,5 m - 17,0 m
- 17,0 m - 17,5 m
- 17,5 m - 18,0 m
- > 18,0 m

BOIAS DE SINALIZAÇÃO NÁUTICA

CANAL - DRAGAGEM MANUTENÇÃO CONTRATO APPA 007/2018

LINHA DE COSTA

NOTAS

- DIMENSÕES EM METROS.
- MARÉS REDUZIDAS AO NÍVEL "0" DO CHM.
- DATUM WGS 84
- PROJ. UTM Z 22S
- DOCUMENTOS DE REFERÊNCIA : CARTA NÁUTICA 1820, 1821 E 1822
- AUTORIZAÇÃO CHM N° 489/21
- LEVANTAMENTO HIDROGRÁFICO REALIZADO DIA 29/01/2022 - 02/02/2022
- EXECUTADO PELA EMPRESA EICOMNOR
- DOCUMENTO NÃO VALIDO PARA FINS DE ATUALIZAÇÃO DE CARTA NÁUTICA.

DOCUMENTO NÃO DEVERA SER EDITADO, NEM UTILIZADO PARA FINS DE NAVEGAÇÃO.

ESCALA GRÁFICA

0 25 50 75 100 125 250
metros

REV.	DATA	ELABORADO POR	DESCRIÇÃO DAS REVISÕES
0	15/02/2022	JOÃO JARDIM	EMISSÃO INICIAL

PROJETO
VIAS NAVEGÁVEIS - PORTOS DO PARANÁ

TÍTULO
PLANTA BATIMÉTRICA DO CANAL DE ACESSO AOS PORTOS DE PARANAGUÁ E ANTONINA

PORTOS DO PARANÁ
LOGÍSTICA INTELIGENTE
PARANÁ
GOVERNO DO ESTADO

Nº DO DESENHO	ESCALA
19/21	1:2.500
ÁREA: ALFA	ASS: JOÃO L. J. VILAVERDE, ENG. CIVIL

PROJETO
APPA_ALFA_01_2022_D19