

### CONVENÇÕES

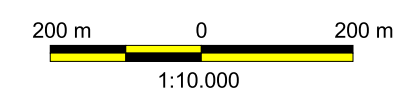

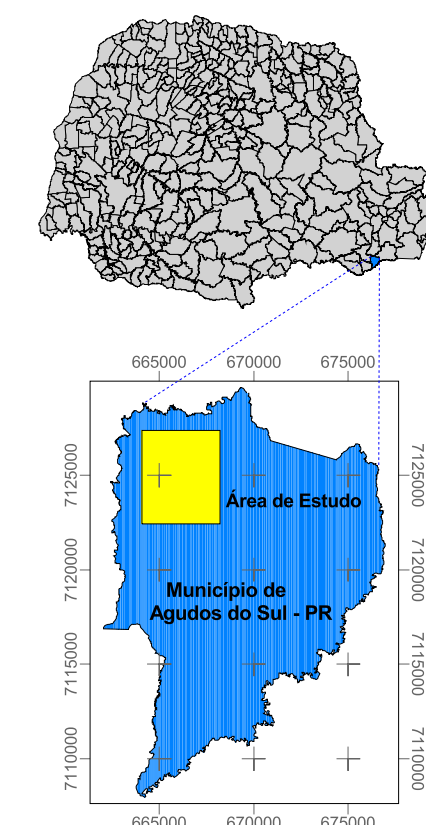
#### Convenções Topográficas

- Rodovia Federal
- Estrada municipal
- Arruamento
- Caminho, trilha
- 900 Curva de nível mestra
- 920 Curva de nível intermediária - equid. 20.0 metros
- Curso de rio
- Edificação
- Massa d'água
- Perímetro urbano

#### Geologia / estratigrafia

- Sedimentos aluvionares
- Granito Agudos

#### Mapa de Localização



Projeção:  
 Universal Transversa de Mercator  
 Datum Vertical: Imbituba - SC  
 Datum Horizontal: SAD 69  
 Meridiano Central: 51° W GR

Fonte base planialtimétrica, COMEC

<b>SECRETARIA DE DESENVOLVIMENTO SUSTENTÁVEL E DO TURISMO - SEDEST</b>	
Projeto: <b>CARACTERIZAÇÃO DO MEIO FÍSICO PARA FINS DE PLANEJAMENTO URBANO E COM INDICAÇÃO DE ÁREAS DE RISCOS GEOLÓGICOS</b>	
Município: <b>AGUDOS DO SUL - PR</b>	
Tema: <b>MAPA GEOLÓGICO</b>	
<b>ANEXO 3</b>	
<b>DIGEOL</b> Diretoria de Geologia	
Executor: <b>Geólogo - Diclécio Falcade</b>	
Data: <b>Mai / 2019</b>	Escala: <b>1:10.000</b>
Geoprocessamento: <b>Téc. Mineração - Miguel Ângelo Moretti</b>	