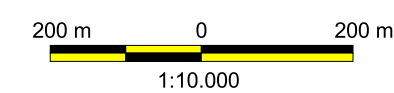
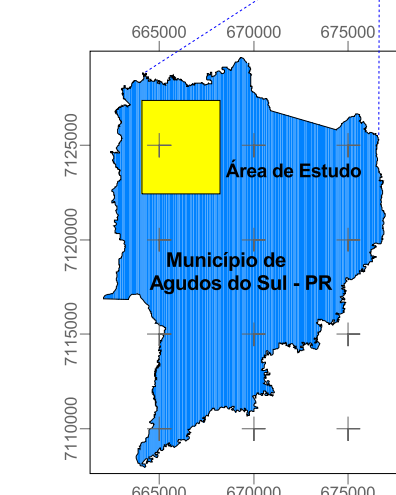
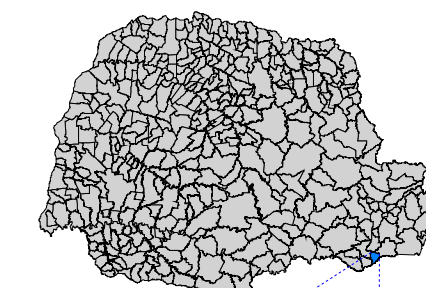


**CONVENÇÕES**

**Convenções Topográficas**

- Rodovia Federal
- Estrada municipal
- Arruamento
- Caminho, trilha
- Curva de nível mestra
- Curva de nível intermediária - equid. 20.0 metros
- Curso de rio
- Edificação
- Massa d'água
- Perímetro urbano

**Mapa de Localização**  
Estado do Paraná



Projeção:  
Universal Transversa de Mercator  
Datum Vertical: Imbituba - SC  
Datum Horizontal: SAD 69  
Meridiano Central: 51° W GR

Fonte base planialtimétrica, COMEC

SECRETARIA DE DESENVOLVIMENTO SUSTENTÁVEL E DO TURISMO - SEDEST		
Projeto: <b>CARACTERIZAÇÃO DO MEIO FÍSICO PARA FINS DE PLANEJAMENTO URBANO E COM INDICAÇÃO DE ÁREAS DE RISCOS GEOLÓGICOS</b>		
Município: <b>AGUDOS DO SUL - PR</b>		
Tema: <b>MAPA PLANIALTIMÉTRICO</b>		<b>ANEXO 1</b>
<b>DIGEOL</b> Diretoria de Geologia		Executor: <b>Geólogo - Diclécio Falcade</b>
Data: <b>Mai / 2019</b>	Escala: <b>1:10.000</b>	Geoprocessamento: <b>Téc. Mineração - Miguel Ângelo Moretti</b>