

CONVENÇÕES

Convenções Topográficas

- Rodovia Federal
- Estrada municipal
- Arruamento
- Caminho, trilha
- Curva de nível mestra
- Curva de nível intermediária - equid. 20,0 metros
- Curso de rio
- Edificação
- Massa d'água

Direito Minerário

- Número do processo

Dados de Campo

- PI-01 / Pontos descritos no campo

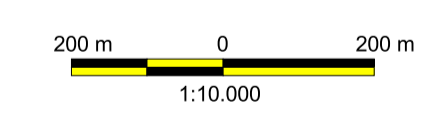

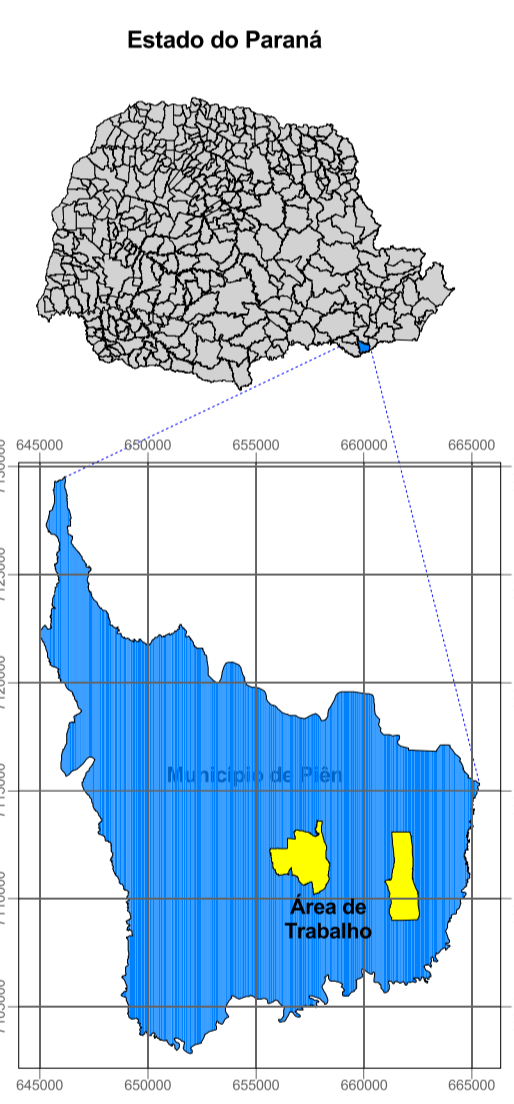
Geologia / estratigrafia

- UT II - Quaternário (alúvies / colúvies / depósito de talus)
- UT I - Suite alcali-granitos (Granito Agudos)
- UT III - Complexo Máfico ultramáfico de Piñ

Zoneamento Urbano

- AEIMin
- AFU
- ZC
- ZCh
- ZCOA 01
- ZCOA 1
- ZCOA 2
- ZDE
- ZEIS
- ZEIS 1
- ZEIS 2
- ZEIS 3
- ZUM
- ZUR
- ZURC
- ZUS

Mapa de Localização



Projeção: Universal Transversa de Mercator
 Datum Vertical: Imbituba - SC
 Datum Horizontal: SAD 69
 Meridiano Central: 51° W GR

Fonte base planialimétrica, COMEC

SECRETARIA DE DESENVOLVIMENTO SUSTENTÁVEL E DO TURISMO - SEDEST	
Projeto: CARACTERIZAÇÃO DO MEIO FÍSICO PARA FINS DE PLANEJAMENTO URBANO E COM INDICAÇÃO DE ÁREAS DE RISCOS GEOLÓGICOS	
Município: PIÑ / TRIGOLÂNDIA - PR	
Tema: MAPA GEOLÓGICO / UNIDADE DE TERRENO	
ANEXO 3	
DIGEOL Diretoria de Geologia	Executor: Geólogo - Diclécio Falcade
Data: Maio / 2019	Escala: 1:10.000
Geoprocessamento: Téc. Mineração - Miguel Angelo Moretti	